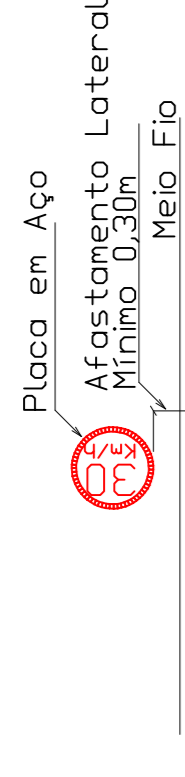


Edificação

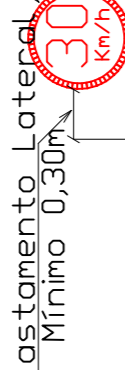
Passeio



### Planta Baixa

Sinalização R-19 "Regulamentação de Velocidade"

Afastamento Lateral Mínimo 0,30m



Placa 2,00m de altura em relação ao solo

### Detalhe Frontal

## DETALHE INSTALAÇÃO PLACA

OBSERVAÇÕES GERAIS:

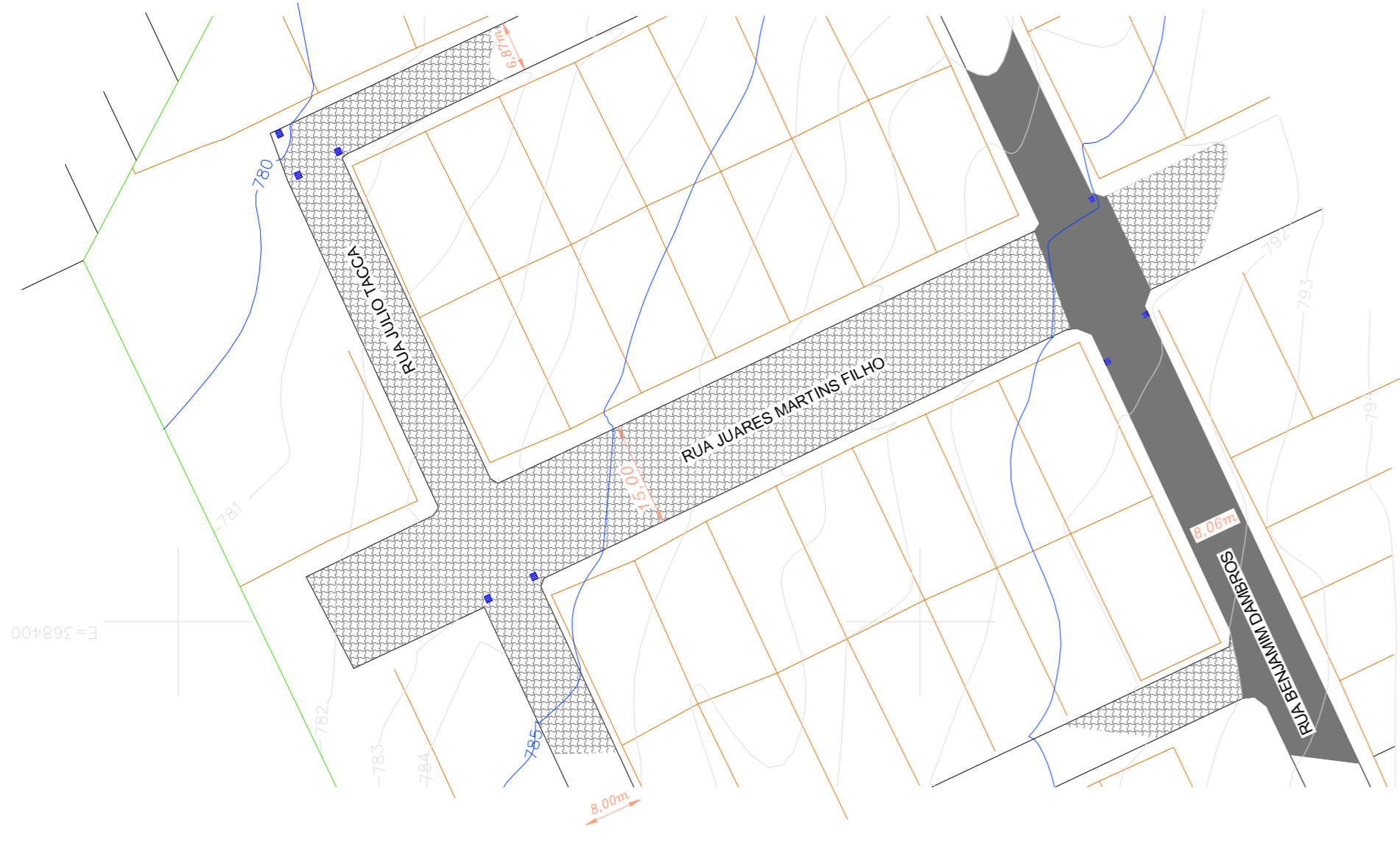
- DIVERGÊNCIAS ENTRE COTAS E ESCALA, SEMPRE PREVALEERÃO AS COTAS;
- PARA QUALQUER ALTERAÇÃO CONSULTAR PROFISSIONAL RESPONSÁVEL PELO PROJETO;
- COTA DE NÍVEIS EM METROS;

RESERVADO A PREFEITURA OU ÓRGÃO RESPONSÁVEL

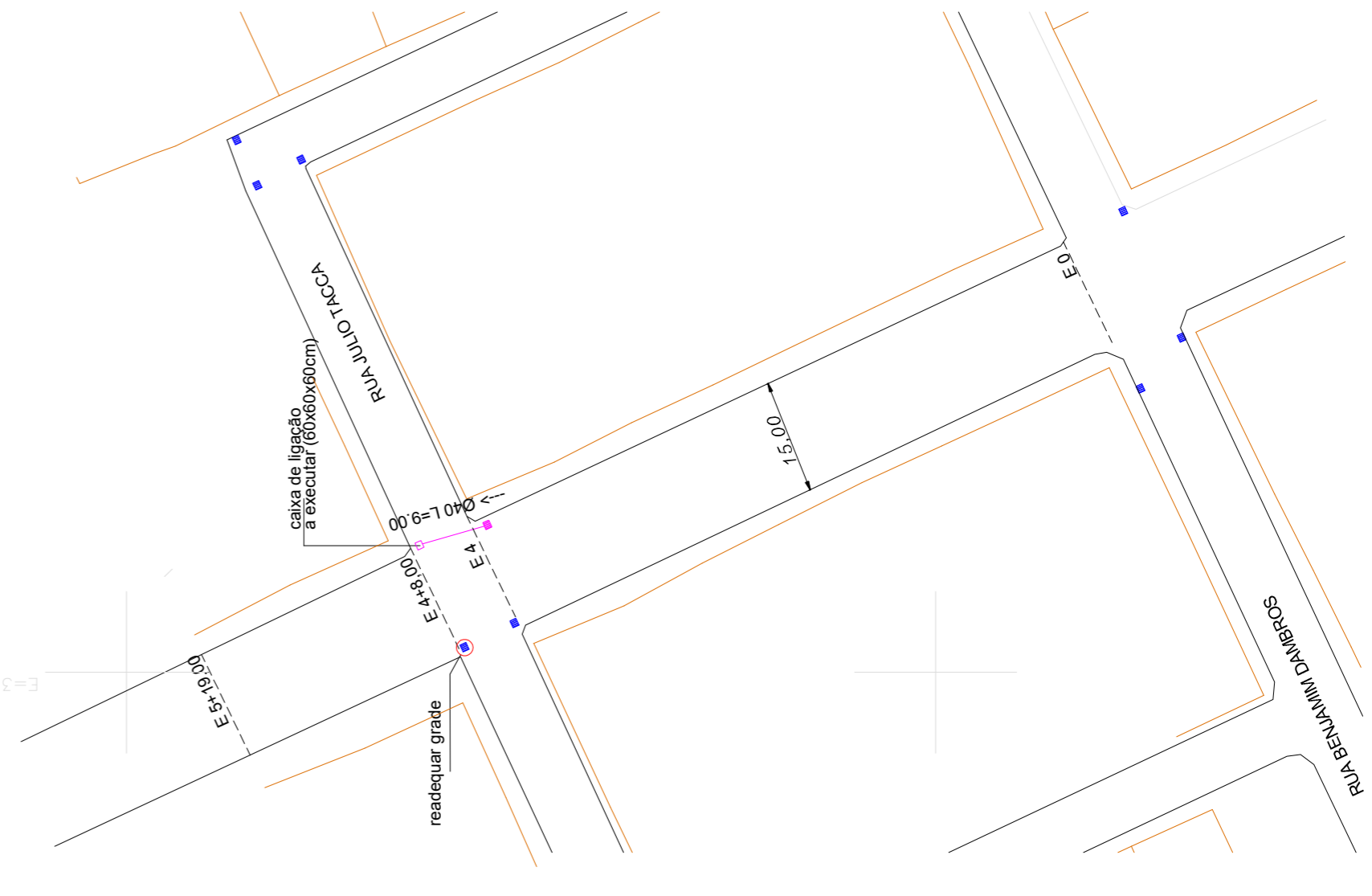
ASSINATURAS	PROPRIETÁRIO	RESPONSÁVEL TÉCNICO
№	DESCRIÇÃO	DATA
		RESP.

QUADRO DE REVISÕES

<b>PREFEITURA MUNICIPAL DE ABEILARDO LUZ</b>		<b>PROJETO PAVIMENTAÇÃO CBUQ</b>	
RUA JUAZES MARTINS FILHO		PRIMEIRA	
MUNICÍPIO DE ABEILARDO LUZ		AUTOR DO PROJETO	
RUA JUAZES MARTINS FILHO (trecho Benjamin Dombrowski/101)		01/01	
Pavimentação Urbana		Drenagem Pluvial Sinalização	
ÁREA	ESCALA	DATA	UNIDADE DE MEDIDAS
	INDICADA	maio/2022	ap@as3to
			WTF



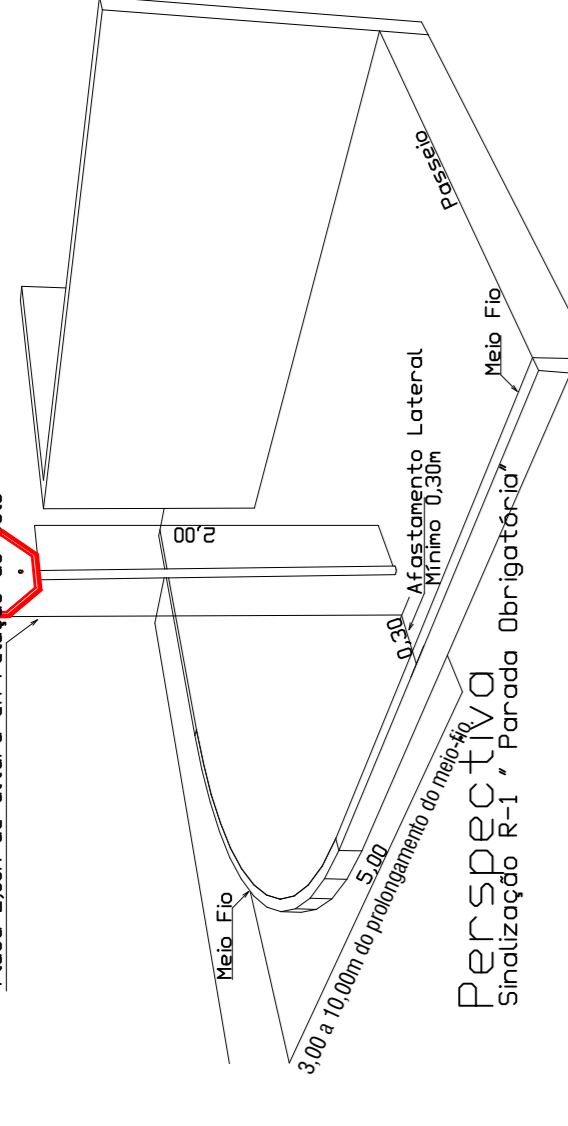
### CURVAS NIVEL



### DRENAGEM PLUVIAL

### DETALHE SINALIZAÇÃO

Placa 2,00m de altura em relação ao solo



Afastamento Lateral Mínimo 0,30m



Placa 2,00m de altura em relação ao solo

### Detalhe Frontal

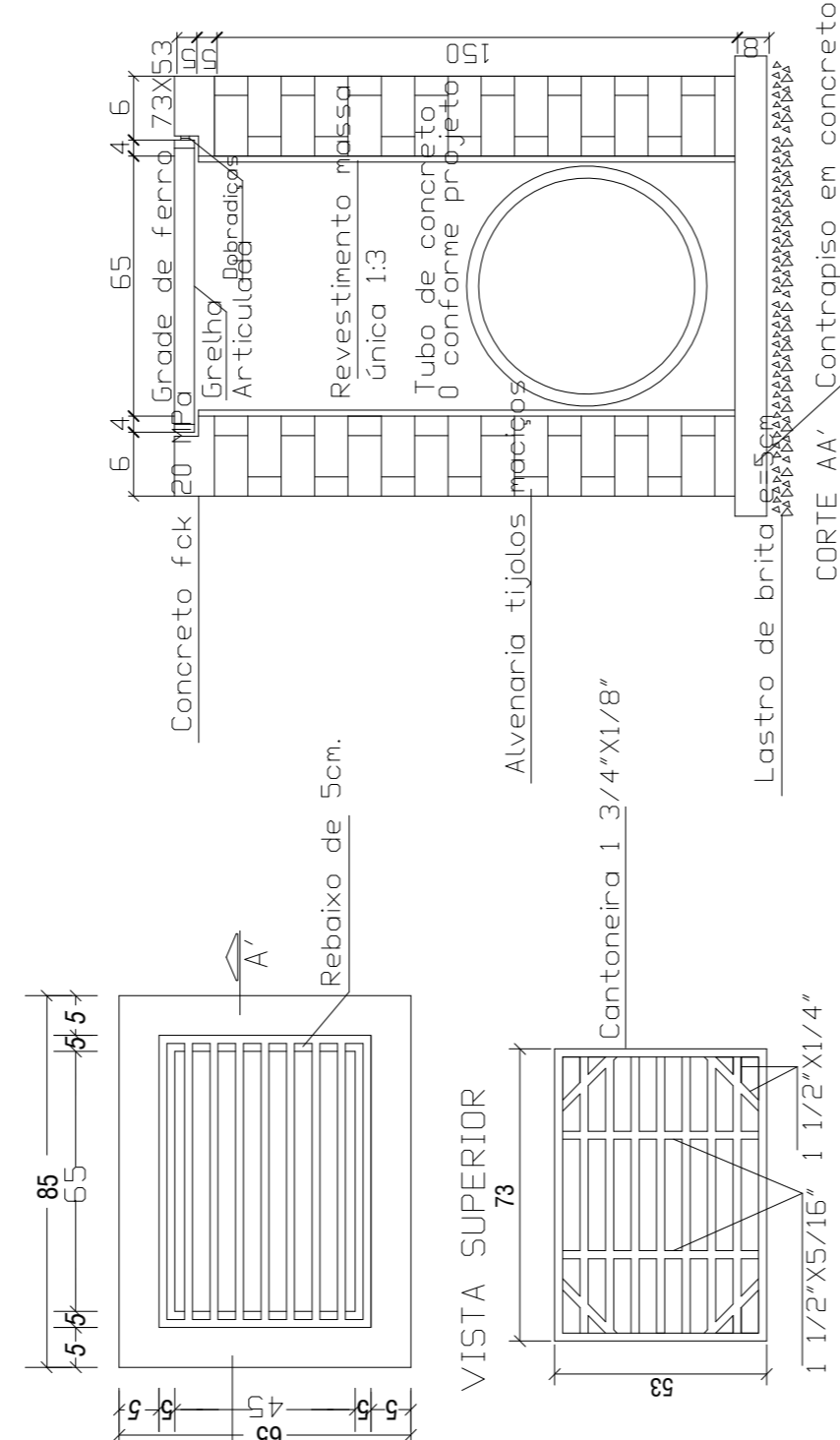
Planta Baixa

Sinalização R-1 "Parada Obrigatória"

### DETALHAMENTO - SINALIZAÇÃO HORIZONTAL

Planta Baixa

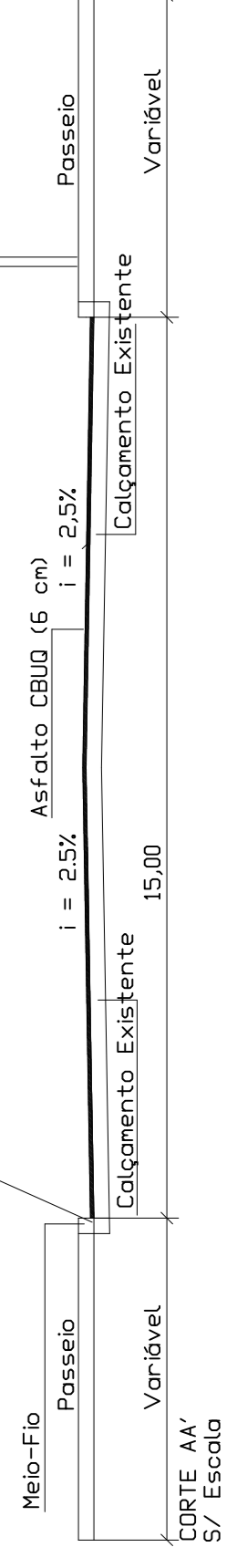
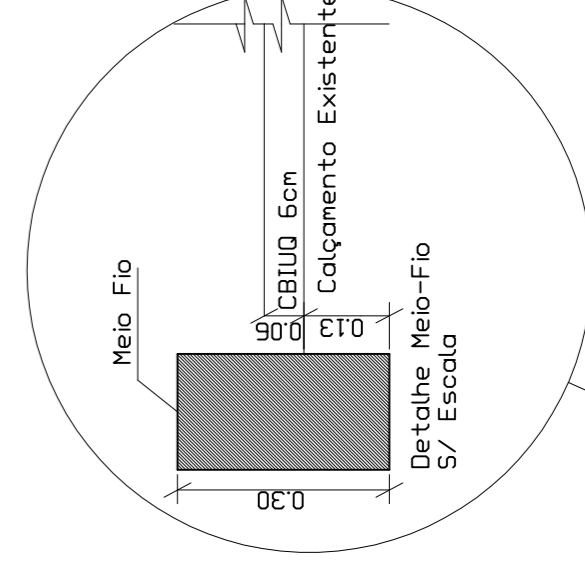
Sinalização R-1 "Parada Obrigatória"



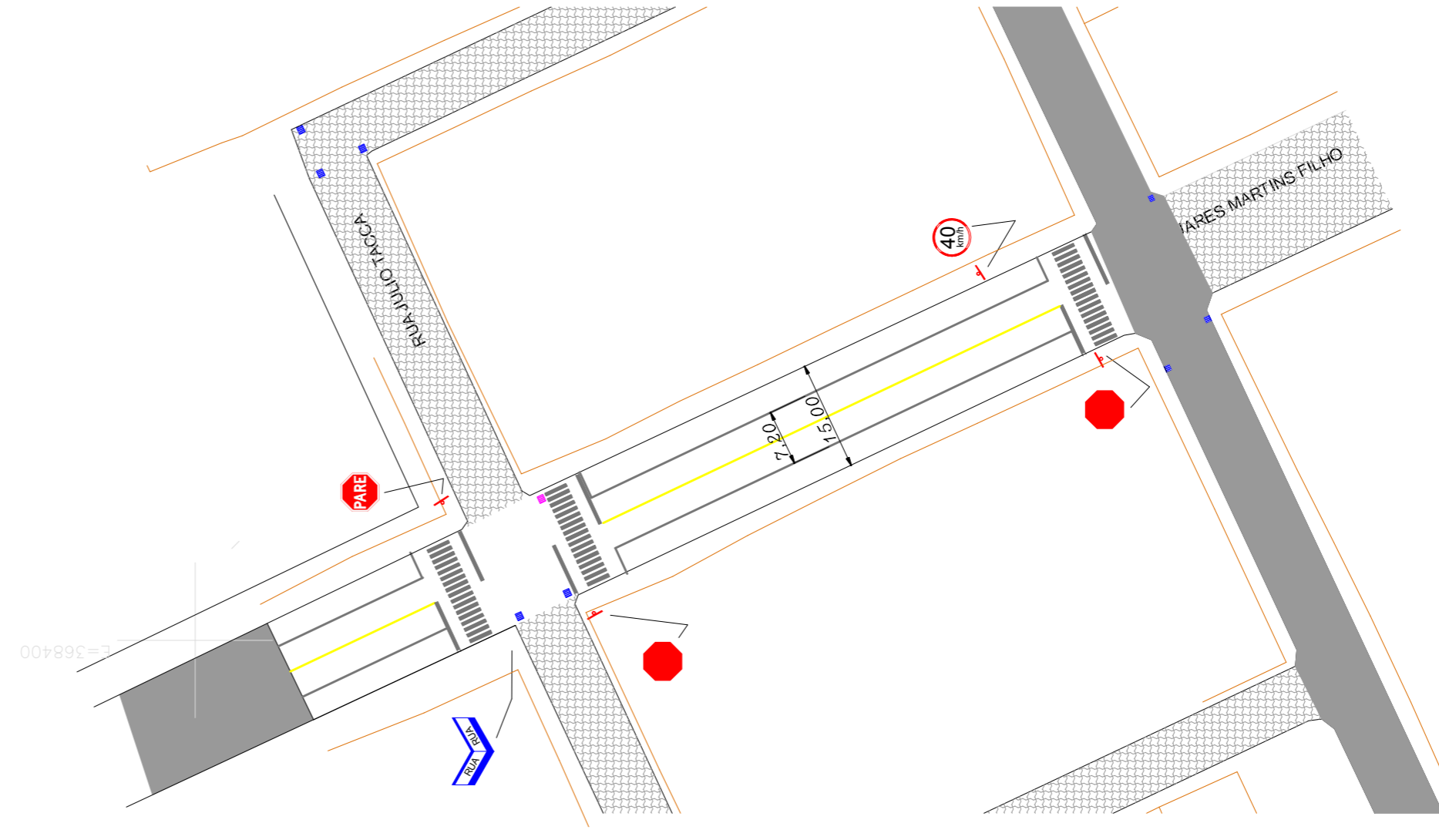
### DETALHE GRADE DE FERRO

BOCA DE LOBO Sem Escala

LEGENDA	
	BOCA DE LOBO OBTURADA - LIMPAR / READEQUAR
	BOCA DE LOBO READEQUAR GRADE
	BOCA DE LOBO A EXECUTAR
	TUBULAÇÃO A EXECUTAR



### PAVIMENTAÇÃO / SINALIZAÇÃO



### DRENAGEM PLUVIAL